

# Producción primaria

La provincia de Mendoza concentra casi la totalidad de la superficie implantada con durazno para industria.

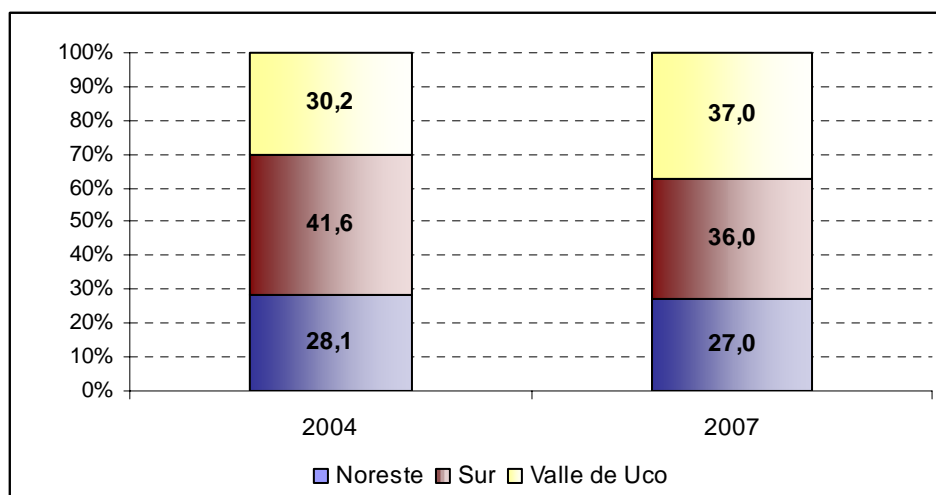
En la provincia pueden distinguirse tres regiones u oasis geográficos, cada uno de ellos con características diferentes.

- El oasis noreste comprende los departamentos de Junín, La Paz, Rivadavia, San Martín, Santa Rosa, Las Heras, Lavalle, Luján de Cuyo y Maipú.
- El oasis Sur, los departamentos de General Alvear y San Rafael.
- El llamado Valle de Uco abarca San Carlos, Tunuyán y Tupungato.

En 2004 y en 2007 se realizaron en la provincia censos de productores de durazno para industria. Entre ambos relevamientos se verifica poco cambio en la superficie total implantada, apenas un incremento del 0,3 %. El área totaliza 7.600 hectáreas de las cuales 6.100 están en producción. Las restantes son de menos de 4 años y de más de 30.

La región con mayor superficie implantada es el Valle de Uco, con aproximadamente 37 %. El resto se reparte entre el oasis sur (36 %) y el noreste (27 %).

Si se compara el registro de 2004 contra el de 2007, el Valle de Uco es la única zona que incrementó su superficie implantada. El aumento fue de aproximadamente un 22 %. De esta manera desplazó al oasis sur que hasta 2004 había sido el área con mayor superficie.



En general se observa un menor número de propiedades dedicadas a la producción de durazno industria. Desde 2004 se dejó de producir en 302 fincas y mientras que en otras nuevas 80 se comenzó a desarrollar el cultivo.

Existe una fuerte concentración en el sur de la provincia: los departamentos de San Rafael y General Alvear reúnen el 69 % de las unidades productivas. El resto se reparte entre el Valle de Uco (13 %) y Noreste (18 %).

La variación intercensal muestra que en el Valle de Uco el número de unidades productivas se incrementó un 15 %. Contrariamente, los oasis noreste y sur redujeron la cantidad de propiedades en un 16 y 18 % respectivamente.

Esta distribución marca una de las principales diferencias, la superficie promedio en cada oasis.

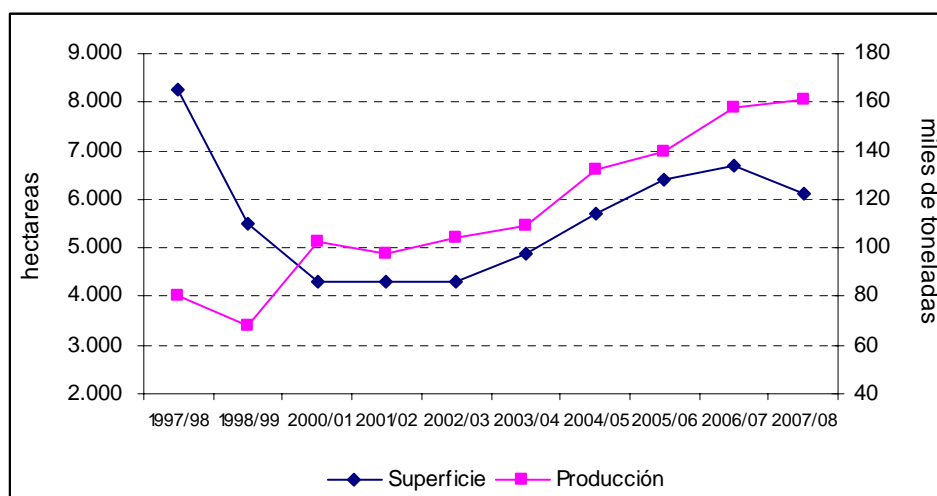
En el Valle de Uco, cada explotación tiene en promedio una superficie de 16,5 ha y en el Noreste, 8,3 ha. Las fincas más pequeñas se ubican en el sur con un promedio de 3 ha.

De todos modos se nota que en los tres oasis aumenta el tamaño promedio de la explotación. La media provincial pasó de 4,9 a 5,7 hectáreas.

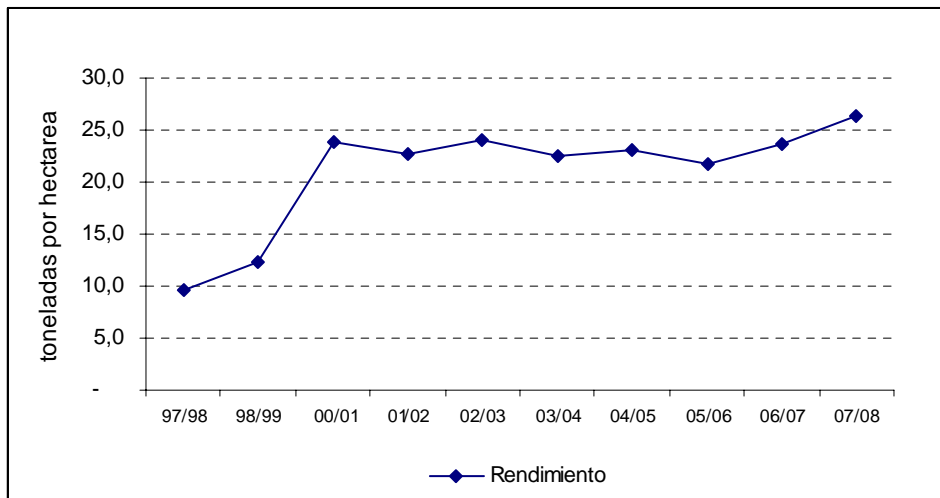
El Valle de Uco tiene mayores rendimientos por lo que, sumado a la mayor superficie implantada, concentra el grueso de la producción.

#### Evolución de la producción primaria

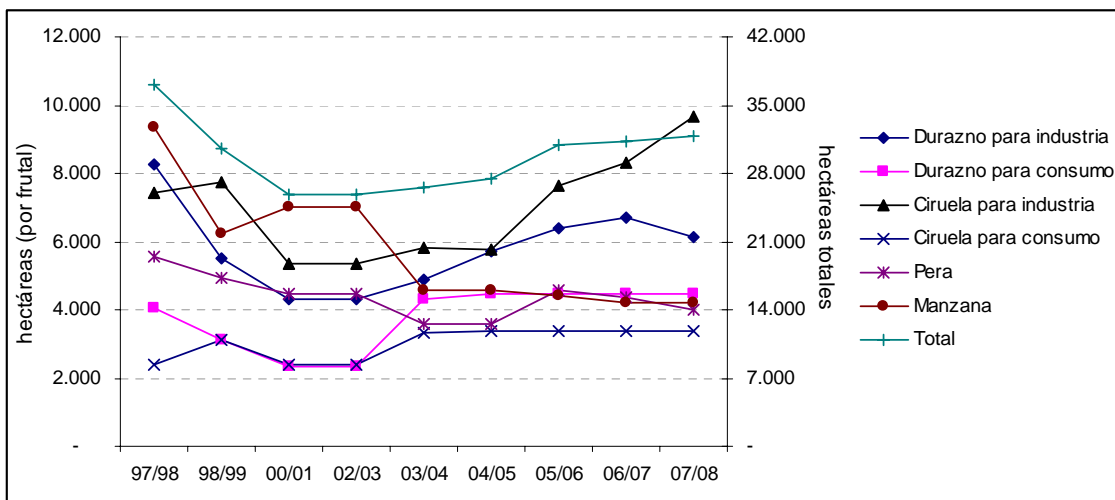
La producción de durazno para industria se ha incrementado notablemente entre 2004 y 2007. Pasó de 130.000 a casi 160.000 toneladas con fuertes aumentos en los rendimientos y en menor medida de la superficie implantada.



Los mayores rendimientos están muy atados a los cambios en la forma de manejo del monte frutal, por ejemplo el sistema de poda.



Si se compara la superficie implantada con otros frutales, el durazno para industria es el segundo en importancia, después de la ciruela para ese destino. Esta última tuvo un fuerte crecimiento en los últimos cuatro años en los que pasó de casi 5.800 hectáreas a más de 9.600.



El abanico de frutales que se producen en Mendoza se completa con durazno y ciruela para consumo, manzana y pera.